

# ХАРЬКОВСКИЙ ОБЛАСТНОЙ ТУРИСТСКО-СПОРТИВНЫЙ СОЮЗ

## ОТЧЕТ

о прохождении велосипедного туристского  
спортивного похода I (первой) категории сложности  
по Черкасской и Кировоградской областям Украины  
с 3 июля по 9 июля 2016 года.

Маршрутная книжка: № 14-2016 вело

Руководитель группы: Литвинов Илья Викторович

Адрес, телефон, e-mail руководителя: г.Харьков ул. Гацева д.1, кв.179  
0996662854 ilja\_1@mail.ru

Маршрутно-квалификационная комиссия рассмотрела отчет и считает, что  
поход \_\_\_\_\_

---

Отчет хранится в библиотеке Харьковского областного туристско-  
спортивного союза по адресу: г.Харьков, пл.Героев Небесной сотни, д.3, эт.5.

Харьков 2016

## Содержание

I. Справочные данные о походе .....	3
1. Проводящая организация.....	3
2. Параметры похода .....	3
3. Место проведения похода.....	3
4. Подробная нитка маршрута.....	3
5. Состав группы (ФИО, адреса, телефоны руководителя и участников) .	4
6. Адрес хранения отчета.....	4
7. Поход рассмотрен МКК .....	4
II. Организация похода .....	5
1. Основная идея похода .....	5
2. Варианты подъезда и отъезда.....	5
3. Аварийные сходы с маршрута и запасные варианты.....	5
4. Сведения о прохождении маршрута каждым участником .....	5
5. Параметры похода согласно действующей классификации.....	5
III. График движения и техническое описание прохождения маршрута, дневник группы .....	6
День 1, 03.07.2016, вс.....	6
День 2, 04.07.2016, пн .....	6
День 3. 05.07.2016, вт.....	7
День 4. 06.07.2016, ср.....	8
День 5. 07.07.2016, чт .....	9
День 6. 08.07.2016, пт .....	9
День 7. 09.07.2016, сб.....	9
III. Результаты, выводы и рекомендации по прохождению маршрута.....	10
1. Список коллективного снаряжения.....	11
2. Поломки в походе.....	11
3. Затраты на поход.....	11

## I. Справочные данные о походе

### 1. Проводящая организация

Велопоход по данному маршруту организован и проведен Харьковским областным туристско-спортивным союзом. Адрес: г. Харьков, пл. Героев Небесной сотни, д.3, эт.5

### 2. Параметры похода

Вид маршрута	Категория сложности похода	Протяженность активной части похода, км		Продолжительность		Сроки проведения
		общая	грунтовых, лесных и полевых дорог	общая	ходовых дней	
вело	I (первая)	414	65	7	6	03.07.2016-09.07.2016

### 3. Место проведения похода

Центральная Украина, Черкасская и Кировоградская области.

### 4. Подробная нитка маршрута

Черкаassy-Мошны-Млиев-Мал. Староселье-Смела-Сунки-Чубовка-Жаботин-Камянка-Буда-Мельники-Медведевка-Головковка-Субботов-Чигирин-Орбита-Стецовка-Заломы-Цибулево-Знаменка.

## 5. Состав группы (ФИО, адреса, телефоны руководителя и участников)

№	ФИО	Год рождения	Домашний адрес, телефон	Туристский опыт	Обязанности в группе
1.	Литвинова Илья Викторович	1985	г. Харьков, ул. Гацева, д.1, кв. 179	III-У, Кипр; II-У, Беларусия	Руководитель
2.	Литвинов Татьяна Александровна	1985	г. Харьков, ул. Гацева, д.1, кв. 179	III-У, Кипр; II-У, Беларусия	Летописец, финансист
3.	Рудецкая Ирина Владимировна	1985	г.Сумы, ул.Ковпака, д. 77а кв.89		Медик
4.	Тепин Сергей Владимирович	1972	г. Харьков, ул. Балакирева, д.50, кв. 77		Эколог
5.	Сапченко Руслан Александрович	1977	г.Сумы, ул.Строителей д.12		Ремонтник
6.	Серебрянский Игорь Александрович	1982	г.Сумы, пр.Курский д.33.кв 63		Фотограф
7.	Бугайченко Анна Юрьевна	1977	г. Сумы ул. Metallургов д. 17 кв. 543		Завхоз

## 6. Адрес хранения отчета

Отчет хранится в библиотеке Харьковского областного туристско-спортивного союза по адресу: г. Харьков, пл. Героев Небесной сотни, д.3, эт.5.

## 7. Поход рассмотрен МКК

Харьковского областного туристско-спортивного союза \_\_\_\_\_

---



---



---



---

## II. Организация похода

### 1. Цель похода

Цель похода – культурно-оздоровительная, полюбоваться красотами родной земли, посетить их исторические места, для руководителя - приобретение навыков руководства походами, для участников - приобретения походного опыта.

### 2. Варианты подъезда и отъезда

Прямых поездов из Харькова до Черкас не. Можно ехать с пересадкой в г.Киев, а оттуда электричкой или так как ехали мы (описано далее)

### 3. Аварийные сходы с маршрута и запасные варианты

Район похода плотно заселен, сложных участков на маршруте нет, в районе проведения похода есть железнодорожная ветка. Все вышеперечисленные обстоятельства облегчают аварийные сходы с маршрута.

### 4. Сведения о прохождении маршрута каждым участником

Литвинов И.В., Литвинова Т.А., Тепин С.В., Сапченко Р.А., Серебрянский И.А., Рудецкая И.В., Бугайченко А.Ю. в полной мере прошли маршрут.

### 5. Параметры похода согласно действующей классификации

	Ходовых дней	Общая протяженность км	Грунтовых, лесных и полевых дорог	Суммарный набор высоты	Ночевок в полевых условиях
Норматив ФСТУ для походов 1 к.с.	4-6	250	-	-	
Текущий поход	6	414	65	-	100 %

Сопоставляя показатели пройденного похода с показателями, указанными в «Методике категорирования походов по велосипедному туризму», приходим к выводу, что данный поход по всем показателям соответствует заявленной 1-й категории сложности.

### III. График движения и техническое описание маршрута

Прямых поездов с Харькова до Черкасс нет. Решили ехать с пересадками. 02.07 Харьковчане в 19.40 садятся на поезд в Харькове ЮЖД до Гребинки. **03.07.2016** в 02.28 в Гребинке. Харьковчан там встречают остальные участники группы из Сум (так как прямых поездов из Сум до Черкасс не было, было решено ехать из Сум до Полтавы на машине, велосипеды ехали упакованными на крыше автомобиля, машину оставили в г. Полтава на платной стоянке).



В Гребинке садимся все вместе на электричку в 05.37 до Черкасс. В 7.02 прибываем в Черкасы, собираем велы и отправляемся на экскурсию по городу,



которую подготовил наш экскурсовод, осматриваем местные достопримечательности, принимаем водные процедуры на водоканале,



посещаем Чайная церемонию (улица Розы Люксембург, д.58, Черкассы),



обедаем в дешевой столовой (улица Остафия Дашковича, д. 66, Черкассы).

Так же в программе было купание в водохранилище на набережной, Долина Роз (г. Черкассы, ул. Гагарина, 11),



Замковая гора она же Холм Славы



, Храм Белый лотос (спуск И. Франко, 4)





и многое другое...

Заканчиваем осмотр Черкасс и выходим на маршрут (по городу уже накатали 32 км) по направлению к селу Сокирна. Едим по улице Дахновская (набережная вдоль водохранилища) - место отдыха местных жителей, пляжи, кафешки, рестораны, дома отдыха. Хотели искупаться, но из-за большого количества отдыхающих было решено проехать дальше (зря-дальше подходов к воде долго не было - болота, яхт-клубы, дачи, заборы...). В с. Сокирна



(16 км от Черкасс, дорога - асфальт крупнозернистый) на базе отдыха «Ковчег» наконец-то мы смогли подступить к воде. Бесплатный пляж раздевалка, песок и много народу. Дальше едим в с. Будище



через с. Новоселовку (8 км, асфальт). В с. Будище есть магазин. Дальше выезжаем на трасу Р10 и едем до с. Мошны



(7 км, асфальт). По дороге встречаем облагороженное место отдыха с родником (в июле он уже пересох). В с.Мошны смотрим Преображенскую церковь



и

Дом

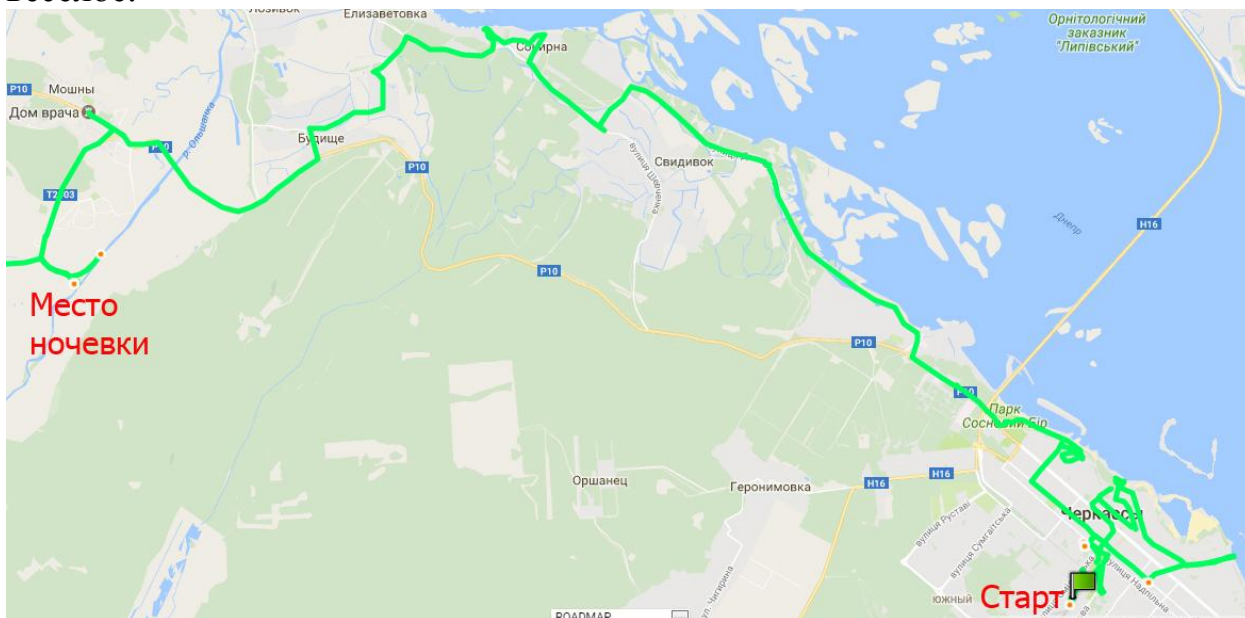
врача.



Набираем воду с колодца в частном дворе. Колодцев на улице в селе нет. Дальше едим к речке Ольшанка (4 км асфальта+2 км грунта) и становимся на

ночевку. Координаты 49.493126, 31.729225 . Место на берегу речки за селом на «коровьем пляже» - глубина реки по колено, вода чистая, дно глиняное. В селе Мошны в других местах к речке не подойти - всё поросло камышом, болото. Стали на ночевку.

Пройдено 68 км, время в пути 4 часа. Погода была солнечная, жарко +30, штиль. Все устали (далось ночное невысыпание в поезде), настроение веселое.



**04.07.2016** Подъем в 7.00, выход в 9.00. От места ночевки едем в с. Байбузы



(4 км асфальт, 2 км грунт), при въезде в село есть магазин. Дальше выезжаем

за село и едем грунтовой дорогой в с. Староселье



(13 км чернозем, песок), по дороге останавливаемся на купание возле дамбы через речку Ольшанка. Координаты 49.431326, 31.635172. Отличное место отдыха есть столик, песочный пляж, и достаточно широкое и полноводное место для плавания. Это единственное место пригодное для купание. По маршруту в других местах река поросшая камышом. Село Староселье – «привет из СССР», проезжаем памятник колхозникам,




столовку, дом культуры, улицу Ленина...

Дальше едем в с. Млиев (10 км асфальт, равнинно). Села Староселье и Млиев вытянуты вдоль, центральная улица Ленина, расстояние между табличками этих сел 30 м. В центре села Млиев



набираем воду в Троицкой церкви, покупаем продукты на обед и едем в музей Симиренко (4 км асфальт). Экскурсия бесплатная. Об экскурсии можно договориться по тел. 098-412-11-07.



После экскурсии обедаем в парке, который расположен рядом с музеем, в живописном месте на острове посреди озера. Координаты 49.315944, 31.492955.



Оттуда едем в с. Буда-Орловская через центр села Млиев, сворачиваем полями, лесами (5 км асфальт, 7 км грунтовка, щебень, песок, 5 км асфальт).




Далее едем до с Малое Староселье (7 км асфальт). В селе останавливаемся на перекус возле магазина, от местных узнаем легенду о Круглой Горе, которую видно с дороги. Двигаемся в сторону

Психоневрологического  
диспансера.




Дорога идет на гору, а потом холмистой местностью через лес ( 6 км и обратно 6 км, асфальт убитый, большие ямы). Вдоль дороги есть ставки, но они заросшие. В диспансере набираем воду в коровнике (колодец засыпан). По территории Психоневрологического диспансера свободно гуляют пациенты этого заведения. На территории диспансера находится пещерный выход из Виноградского монастыря, ради которого мы сюда и ехали (вход за гаражом  
возле  
заброшенной



заправки).

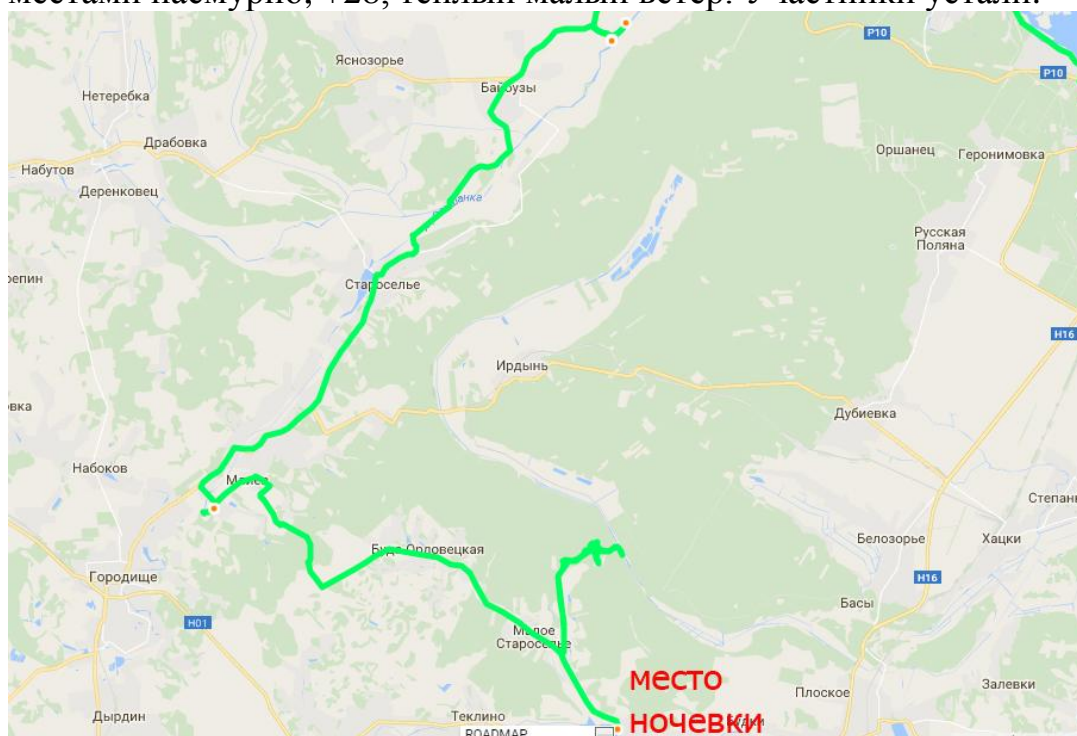
Сам монастырь разрушен, когда-то он находился на горе неподалёку. Пещеры засыпаны, нас они не впечатлили. Подниматься ради этих пещер не





рекомендую.

Возле пещер мы повстречали пасечников, которые выгуливали своих пчел. Приглашали нас отведать шашлыка и свеженького меда. Мы вежливо отказались. В планах было ехать грунтовкой в Смелу. На деле оказалось что дороги нет (завалы, грязь, уйма комаров!, колея по колено...). Было принято решение вернуться в с. Малое Староселье. На убитой дороге при спуске в село, одна из участниц влетела в яму и пробила колесо. Меняем запаской, спешим на ночевку. От центра села Малое Староселье едем до пляжа на ставке (5 км асфальт). Становимся на закате, в 19.20, возле пляжа. Координаты 49.235210, 31.730784. Рядом дворы местных жителей, но других лучших вариантов на этом участке дороги нет (в радиусе 10 км купательных ставков нет). Пройдено 74 км (из них 22 км грунтовыми). Погода облачно, местами пасмурно, +28, теплый малый ветер. Участники устали.



**05.07.2016** Подъем в 8.00, выход в 10.00. Едем в Смелу, дорога с колеями, большой трафик (9 км асфальт).



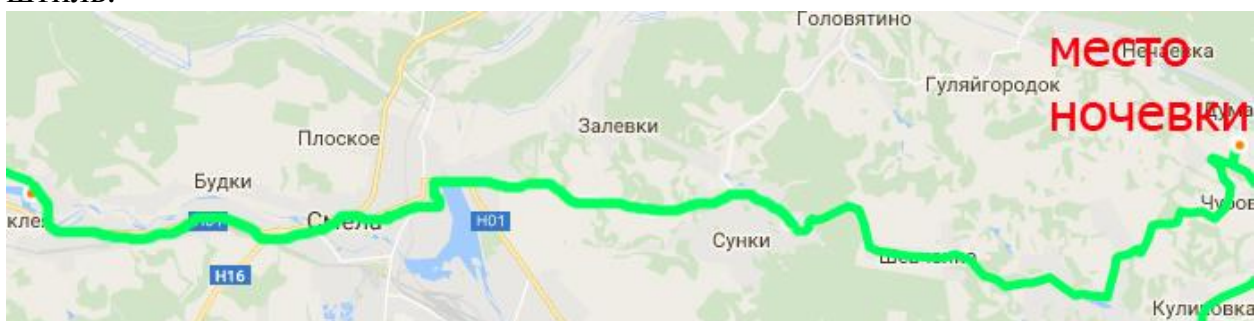
В городе покупаем продукты в супермаркете «АТБ», посещаем Покровскую церковь и едем в с. Сунки (7 км по городу+ 7 км асфальт). В селе во дворе просим воды (на все село нет колодцев на улице). Дальше в с. Шевченково (8 км, убитый асфальт), потом с. Плескачевка (5 км, убитый асфальт), потом к с. Чубовка



(8 км, очень холмисто, грунтовка). Набираем воды на перекрестке в с. Чубовка (магазинов в этом селе нет, ближайший магазин в с. Думанци) и едем на поздний обед (в 15.00) под мостом через речку Тясмин (единственное место где можно искупаться - везде берега поросшие камышом, не подойти). Место уютное и спокойное.



Обедаем и устраиваем полудневку, так как место хорошее, а участники подуставшие. Группе нужно было дать немного отдыха, так как вчера был сложный день. Пройдено 44 км, из них 8 км грунтовыми. Погода солнце, +28, штиль.



**06.07.2016** Подъем в 7.30, выход в 9.00. Проезжаем с. Чубовку (4 км асфальт, ямы). В конце села на горе Жаботинский Онуфриевский мужской монастырь.



В монастыре огромный «шелковиц» 200 лет (не плодоносит, потому что мужского рода ;). Пещеры завалены. У монахов можно купить вкуснейший мед, молоко, брынзу, орехи... От монастыря едем через с. Греково в с. Куликовку (4 км грунтовка, глубокая, разбитая колея).



Потом в с. Жаботин (7 км асфальт, местами брусчатка). В с. Жаботин встречаем первый магазин и деревянную церковь.



Потом едем в с. Михайловка (8 км асфальт) через с. Флярковка (в конце села можно срезать путь укатанной грунтовкой, вдоль высоковольтки и выехать на трасу НО1, без потерь высоты с плавным набором). От с. Михайловка едим по убитой и загруженной трасе НО1 в гору до г. Каменка



(10 км асфальт). В центре Каменки есть крупный супермаркет «АТБ» и киоск

с очень вкусным Знаменским квасом. Посещаем достопримечательности: Зеленый домик (Музей Пушкина и Чайковского) (г. Каменка, ул. Героев Майдана, 42),



Зеленый млынок (г. Каменка, ул. Победы), Тясминский каньон (зарос, смотреть нечего), Парк Декабристов (здесь мы отобедали и искупались, отличный песчаный пляж, есть раздевалка, чисто).



4 км накатали по городу. Потом едем в с. Грушовка (есть магазин), вдоль

дороги посадки грецкого ореха и абрикосов (10 км асфальт). На протяжении дальнейшего пути местность становится холмистая, много горок, оврагов. Далее едем в с.Буда через озера на месте заброшенного лагеря. Координаты 49.111097, 32.236894 (4 км асфальт). Возле озера (можно купаться, вода мутная) есть источник, место отдыха, столики, лавочки, туалеты. Днем возможно лесники деньги будут собирать. Мы никого не встретили. Место для ночлега хорошее, но на ночевку останавливаться было рано и мы решили ехать. Далее через поле с подсолнухами пробираемся в с. Буда

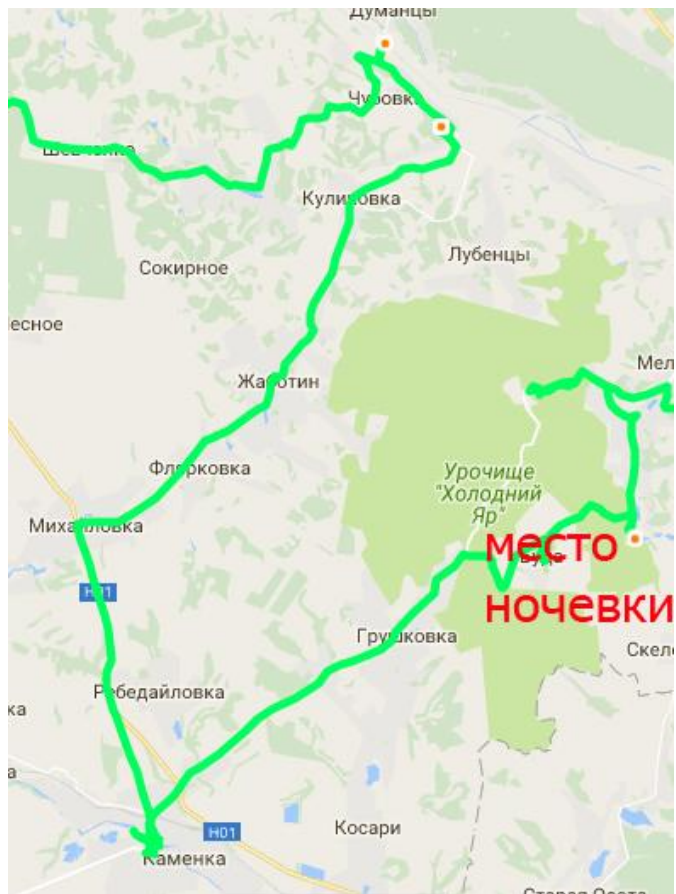


(5 км грунт, тропинка), возможно есть объезд вдоль леса. В Будах посещаем Дуб Зализняка и осматриваем церковь Св.Петра Калнышевского.



В селе дорогой ресторан, лавка с сувенирами. Магазинов нет, есть экопоселенцы у которых можно купить домашний хлеб, узвар... по «космическим» ценам. Далее едем в с. Мельники (магазин в центре на трасе Т2402, 6 км) через лес (2 км асфальт, 2 км грунтовка). Становимся на ночевку в 19.00 у озера, напротив села. Озеро с крутыми берегами, камыш, купаться не очень удобно, мало мест под палатки. Расчистили выход к воде. Все уставшие, но довольные. Весь день облачно, +28. Пройдено 60 км, из них 11 км грунтовка.





**07.07.2016** Подъем в 7.30, выход в 9.00. Едем через с. Мельники в Мотронинский монастырь (9 км асфальт разбитый). Возле монастыря есть источник св. Онуфрия Великого (спуск к нему по лестнице, на тот момент воды в нем небыло, пересох. Вода есть в монастыре). Рядом с источником озеро, можно купаться, хорошее место для ночевки.



Заезжаем на «Гайдамацкий став»,




далее вниз по трасе, обратно возвращаемся в с. Мелники (5 км) и поворачиваем на грунтовку в с. Голововка (3 км грунтовка, песок, 4 км асфальт). В селе есть магазин. Посещаем Церковь Иоана Богослова.



В конце села сворачиваем и заезжаем в Атаманский парк покормить комаров и испить воды из источника «Живун» (есть указатель). Обрато выезжаем на трасу. Пытаемся проехать через с. Ивковци (полупокинутое село), но упираемся в непроходимые, заросшие улицы, возвращаемся обратно на трасу. Обедаем в с. Медведевка (8 км асфальт) возле колодца Максима Зализняка (воды в колодце не питьевая). Место оборудовано столиками.



Едем в с. Субботов (17 км асфальт), где посещаем Ильинскую церковь, исторический музей и напиваемся водички из «трёх» криниц.



Дальше едем в Чигирин по трассе Т2402 (17 км хороший асфальт).



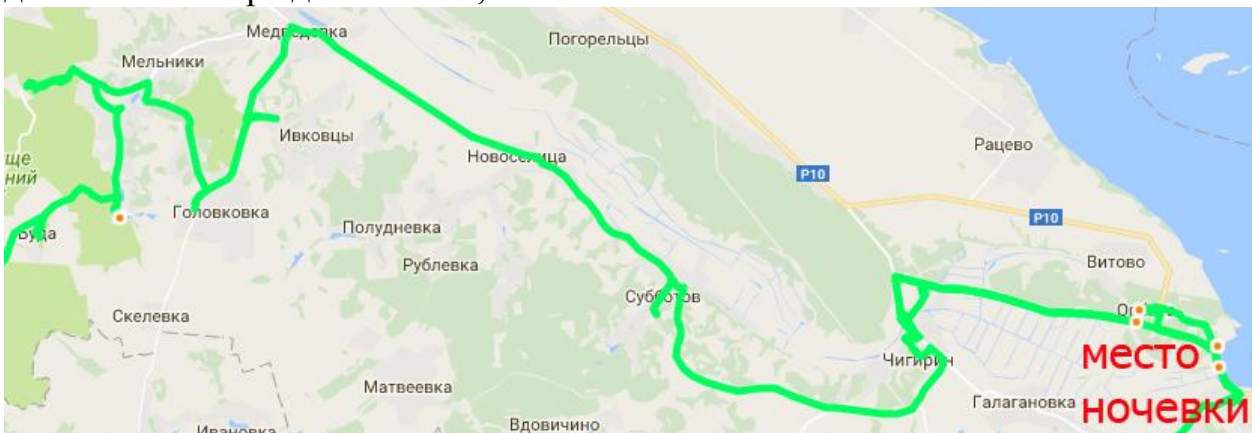
Вдоль р.Тясмин через села дороги до Чигирина нет - заросла. В Чигирине смотрим Замковою гору и всё к ней прилегающее.



Накатали 3 км. Скупляемся в «АТБ», набираем воды во дворе у местных (многие занимаются рыбалкой, можно купить свежей рыбы). Едем через поселок Орбита на Черкасское водохранилище (14 км ровная бетонка),



становимся возле элеватора на ночевку в 19.30, на берегу (много мест для палаток, уютно, песок, пляж, тихо...) Пройдено 80 км, группа уставшая, но довольна - завтра дневка. +26, облачно.



**08.07.2016** Дневка. Подъем в 9.00. Клеим запаски, смазываем велы, стираемся. Заряжаем телефоны на проходной элеватора у охраны. Возле дамбы р.Тясмин есть источник с питьевой водой. Ближайший магазин есть в Орбите (в квартире)-спросить у местных, или в с.Витово или в с.Стецовка.

Часть группы на легке едет осматривать Орбиту, Казацкий хутор в Стецовке.



Некоторые накатали за день 45 км.

Два человека отправились в Чигирин за мясом и овощами (мясо надо заказывать заранее в магазине возле ресторана Тясмин. С утра выстраивается очередь, может не хватить). Вечером жарим шашлык, гитара, отдых.



Солнечно +29. Хорошо, как в сказке.

**09.07.2016** Подъем в 7.30, выход в 9.00. Едем по дамбе через с.Стецовка (9 км асфальт) После с. Стецовка магазинов нет! На протяжении пути ближайший магазин в с. Плоском или в с. Цибулево. Дальше едим укатанной грунтовкой вдоль р. Чутка в с. Тарасо-Григоривка (7 км),



далее в с. Кудашево (3 км асфальт). Между селами с левой стороны облогорожен источник. Потом едем в с.Заломы (8 км асфальт). На перекрестке поворачиваем на лево в с. Гутницкое через лес (7 км щебенка, разбитая лесовозами грунтовка).



Едем полями, укатанной грунтовкой напрямую в с.Цибулево (9 км грунтовка, 2 км брусчатка).



В с. Цибулево покупаем продуктов, набираем воды в колодце в нескольких метрах от магазина, и едем на карьер (4 км грунтовка).



На карьере - местный курорт: палаточный лагерь, много машин и отдыхающих, лотки с чипсами, пивом, вино на разлив. Вода чистая, природа,



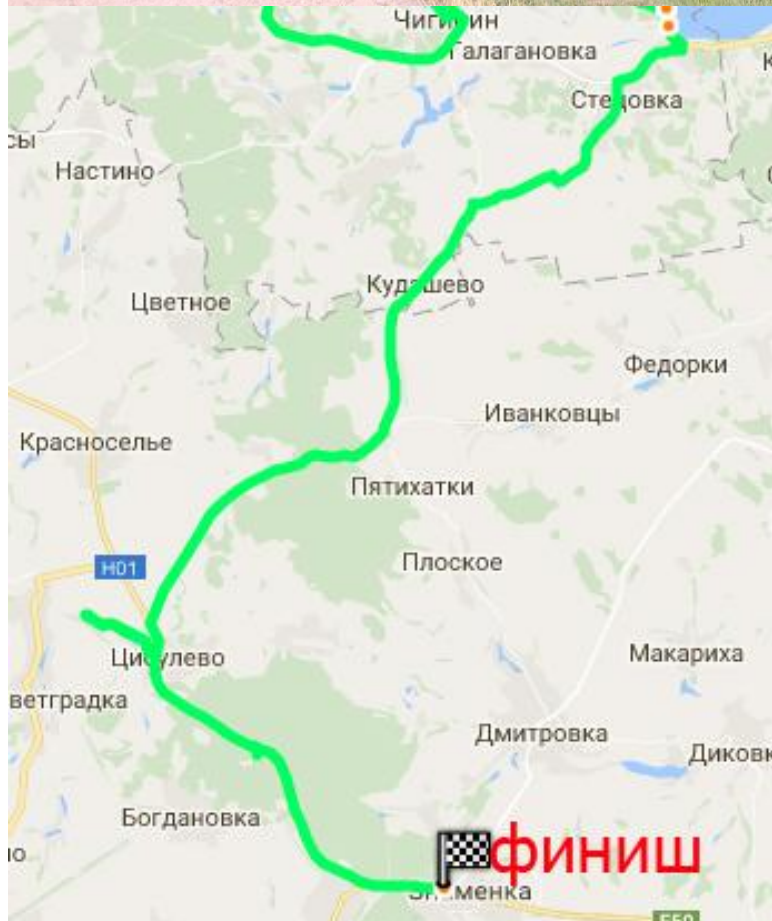
скалы и очень красиво.купаемся, обедаем, отдыхаем. Ночевать здесь не советовал бы, так как много людей, шумно и мало хороших мест для палаток.

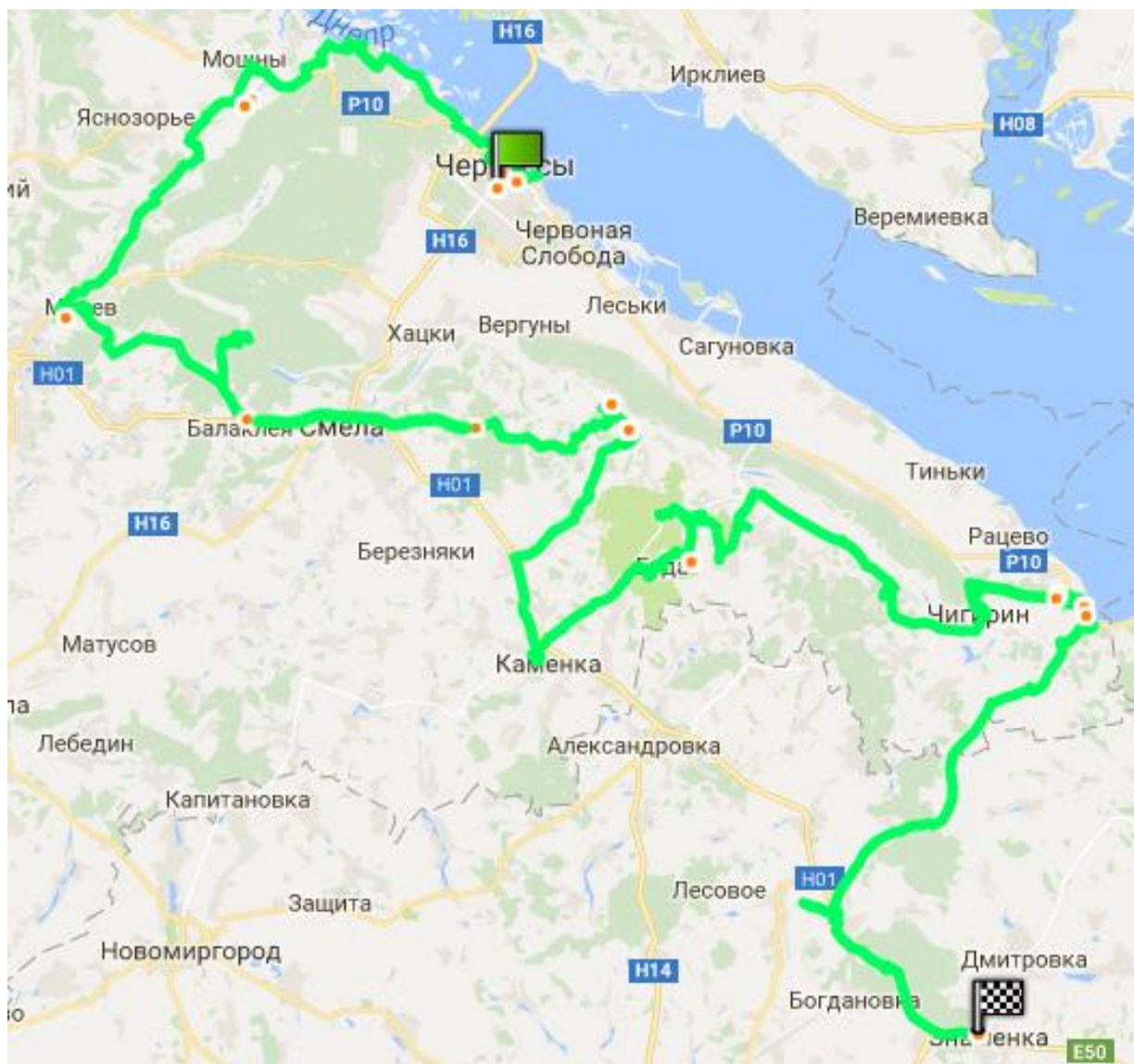


Около 18.00 начинаем выдвигаться в Знаменку (4 км грунт, 22 км асфальт). По дороге заезжаем на Черное озеро (с. Богдановка). Дорога к озеру упирается в забор и закрытые ворота. Охранник за 10 грн. пускает нас на территорию, дабы осмотреть озеро. С охранником о цене за вход можно и нужно торговаться. Рассадник комаров, все заросшее и в запустении.



В 19.30, до заката, приезжаем в Знаменку, по дороге на вокзал заезжаем в пиццерию «Челентано» (5 км), где в отличной компании друзей отмечаем удачное прохождение и завершение похода. Пройдено 77 км, из них 24 км грунтовой. Погода +27, облачно. Все здоровы и счастливы.





### III. Результаты, выводы и рекомендации по прохождению маршрута

Итого за 7 дней, из них 5.5 ходовых, 1 дневка, 1 полудневка, пройдено 414 км, из них 65 км грунтами. Погода хорошая. Дождей не было.

Трек можно посмотреть в Интернете здесь [http://track-kit.net/maps\\_s3/?v=embed&track=225478.gpx](http://track-kit.net/maps_s3/?v=embed&track=225478.gpx)

Группа двигалась слажено, очень дружно, придерживаясь правил дорожного движения и рекомендаций МКК.

Физическая подготовка участников хорошая, что позволяло проезжать километраж больше и сложнее, нежели рекомендовано для похода первой к.с.

Все участники принимали активное участие в подготовке похода и отнеслись к своим обязанностям в походе с высокой ответственностью.

Данный маршрут красив, богат на исторические достопримечательности, но для похода первой к.с. сложноват, так как в изобилии имеются дороги разнообразного покрытия (грунт, песок, разбитый асфальт), много подъемов и большой километраж.

Прохождение данного маршрута стало возможным благодаря хорошей предподходной подготовке, слаженным действиям руководителя и всех участников группы.

### **1. Список коллективного снаряжения**

- Палатка 2х местная: 2 шт
- Палатка 3х местная: 1 шт.
- Тросик для пристегивания велосипедов: 2 шт.
- Котлы: 2 шт.
- Ремнабор групповой
- Аптечка групповая
- Пила: 1 шт
- Кухонные принадлежности (досточка, скатерть, половник)
- Гитара: 1 шт

### **2. Поломки в походе**

- проколы
- поднастройка перекидки

### **3. Смета затрат на поход**

Затраты на дорогу - 300 грн на человека

Питание - 280 грн на человека

Экскурсии - 20 грн на человека.

Чайная церемония – 90 грн на человека

Общий бюджет похода (без учета личных трат): 690 грн на человека (4830 грн на группу)

