



Нордкап (71° 10' 21" с.ш.) – самый удалённый к северу мыс Европы, до которого можно добраться на велосипеде. Конец сентября / начало октября в Северной Скандинавии мёртвый сезон. Но в сентябре после Париж-Бреста-2011 есть пара недель шенгенской визы и желание прокатиться по Западной Европе к макушке материковой Европы.


На этом маршруте приходилось удирать от наступающей на пятки зимы. В итоге – за месяц на велосипеде пройдено 3300 км по дорогам 5 стран (Норвегия, Финляндия, Швеция, Россия, Беларусь).

Основной принцип, определявший характер путешествия, это – автономность передвижения и жизнеобеспечения (полевые ночлеги, стирка, готовка, ремонт вела).


Нитка маршрута: Нордкап – Альта – Кавтокейно – Пело – Оулу – Костомукша – Петрозаводск – С.-Петербург – Псков – Минск – Брест

Сроки: с 20 сентября 2011 по 17 октября 2011

Участник: Ямангулов Игорь, Екатеринбург



Карта маршрута:



Фотоальбом велопробега на сайте:

http://www.e1.ru/fun/photo/view_album.php?id=375272&page=0






График движения по маршруту Нордкап - Брест

Холодные дни (от 40 км/день)	Дата день/ месяц	Участок маршрута	Километраж (пройденный на велосипеде)		Характеристика участка маршрута СПМ – сильнопересечённая местность (перепады высот >100m, большие уклоны) МПП – малопересечённая местность (перепады <100m, уклоны до 4%)	Погода
			дня	маршрута		
-	-	Россия	-	-	-	-
-	17/09	Мурманск – на Киркенес*	42.00	-	Равнина, асфальт	+6°C (03:00), ясно, ветер мокрый снег
-	-	Норвегия	-	-	-	-
-	18/09	КПП – Киркенес – Альта (на авто)	74.00	116.0	Равнина, асфальт	+2°C (утро), С ветер, ПО; днём ясно, +10°C
-	19/09	Альта. Днёвка техническая	9.00	125.00	-	ПО, ветер, +14°C; ясно
1	20/09	Альта – Е6, на Олдерфьорд	30.00	30.00	МПП, асфальт, перевалы 250-330m	Облачно, +7°C; ветер
2	21/09	Е6 – Олденфьорд – N95 – на Нордкап	107.00	137.00	Равнина, шоссе, тундра	Дождь, ветер, +16°C (15:00)
3	22/09	N95 – Нордкап	107.00	244.00	МПП и СПМ, асфальт, тоннели, тундра	Сильный Ю-В ветер, ясно, +6°C (ночью)
4	23/09	Нордкап – пеший выход к 71°11'08"N – возвращение в Альту (на авто)	-	-	Пешая часть - каменистая тропа в тундре, Плато Нордкап	Ясно, ветер; к вечеру - облачно, туман, дождь; +8°C (03:00)
5	24/09	Альта – 10 км к северу от Кавтокейно	121.00	365.00	МПП, асфальт, Альта каньон	Облачно; днём ПО, к вечеру дождь, ветер
-	-	Финляндия	-	-	-	-
6	25/09	Кавтокейно – перекрёсток E63 с E8	116.00	481.00	Равнина, асфальт	ПО, +10°C (днём); к ночи ясно, +6°C (18:00)
7	26/09	E8 – 45 км севернее Колари	82.00	563.00	МПП, асфальт	Туман, роса, ясно, +8°C; к ночи дождь
-	27/09	Днёвка техническая	-	-	-	Заморозок, -2°C (утром); днём облачно, дождь
8	28/09	Колари – Пело – Полярный круг (Швеция) – Йлиторнио	196.00	759.00	Равнина, асфальт	ПО, С ветер, +4°C (ночью)
9	29/09	Йлиторнио – Турнио – E75 на Оулу	111.00	870.00	Равнина, асфальт, велодорожки	+6°C (10:00), +9°C (днём), пасмурно
10	30/09	E75 – Оулу – N22, восточнее Мухно	113.00	983.00	МПП, асфальт, велодорожки	+5°C (07:00), ясно, З ветер; +13°C (13:00), ПО, Ю ветер
11	01/10	N22 – N89	137.50	1 120.50	Равнина, асфальт; N89 узкое, холмисто	+3°C (08:00), облачно, ветер
-	-	Россия	-	-	-	-
12	02/10	N89 – КПП «Люття» – Костомукша	112.00	1 232.50	Равнина, асфальт битый	Заморозок, 0°C (06:00), облачно, Ю ветер; дождь
13	03/10	Костомукша – Ледозеро	91.50	1 324.00	Равнина, асфальт битый, участки реконструкции шоссе (щебень, песок)	Туман, +6°C (12:00), облачно; днём ясно
14	04/10	Ледозеро – E105 – поворот к Сегежа	170.00	1 494.00	Равнина, асфальт, реконструкция E105	+9°C (23:00), ПО, временами дождь
15	05/10	E 105 – E105 508км севернее С-Пб	161.00	1 655.00	Равнина, асфальт, реконструкция E105	Пасмурно, +10°C (11:30); ПО, временами дождь



16	06/07	Е105 – Е105 южнее Петрозаводска	92.00	1 747.00	Равнина, асфальт	ПО, дожди
17	07/07	Е105 – Лодейное поле	175.00	1 922.00	МПМ, асфальт	Облачно, дожди, Ю ветер; временами прояснения
18	08/10	Лодейное поле – Сясь	92.00	2 014.00	Равнина, асфальт	Ясно, ветер, +11°C (днём), ночью дожди
19	09/10	Сясь – С.Петербург	145.00	2 159.00	Равнина, асфальт	+9°C (09:00), дождь; С-В ветер,+6°C (19:00), ПО
20	06/08	С.Петербург – севернее Луги	140.00	2 299.00	Равнина, асфальт	Ясно
21	07/08	Луга – Псков	160.00	2 459.00	Равнина, асфальт	Ясно
22	10/10	Псков – М20 на Опочку	104.00	2 563.00	Равнина, асфальт	Туман, Ю ветер, дождь к ночи.
23	11/10	М-20 – А117 – Долоци	108.00	2 671.00	Равнина, асфальт	Дожди, +8°C (10:00), ПО, З ветер
-	-	Беларусь	-	-	-	-
24	12/10	Долоци – Р48, 35 км южнее Полоцка	103.00	2 774.00	Равнина, асфальт	Ясно, +8°C (01:40), З ветер
25	13/10	Р48 – граница Минской области	103.30	2 877.30	Равнина, асфальт	Пасмурно, временами дождь, +9°C (15:30)
26	14/10	Р48 – Минск – Е30, 24-й км на Брест	120.70	2 998.00	МПМ, асфальт	+4°C (11:30), дожди; +4°C (21:00), Ю ветер
27	15/10	Е30 – Е30, к востоку от Барановичей	112.00	3 110.00	Равнина, асфальт	+2°C (12:00), ПО, ветер
28	16/10	Е30 – Е30, 20 км восточнее Кобрин	135.00	3 245.00	Равнина, асфальт	Заморозок, ясно
29	17/10	Е30 – Брест	71.00	3 316.00	Равнина, асфальт	Заморозок, ясно

Итого по маршруту Нордкап – Брест 3 316 км (+125км)*

**) курсивом выделены участки, не включённые в основной маршрут, хотя и пройденные на велосипеде (т.е. они составили некий этап, предшествующий основному маршруту)*